Kitzbüheler Alpen

Fieberbrunn - Hochfilzen - St. Jakob in Haus
St. Ulrich am Pillersee - Waidring

LANGLAUFLOIPEN / CROSS-COUNTRY SKIING TRACKS

LOIPEN GÜTESIEGEL tirol

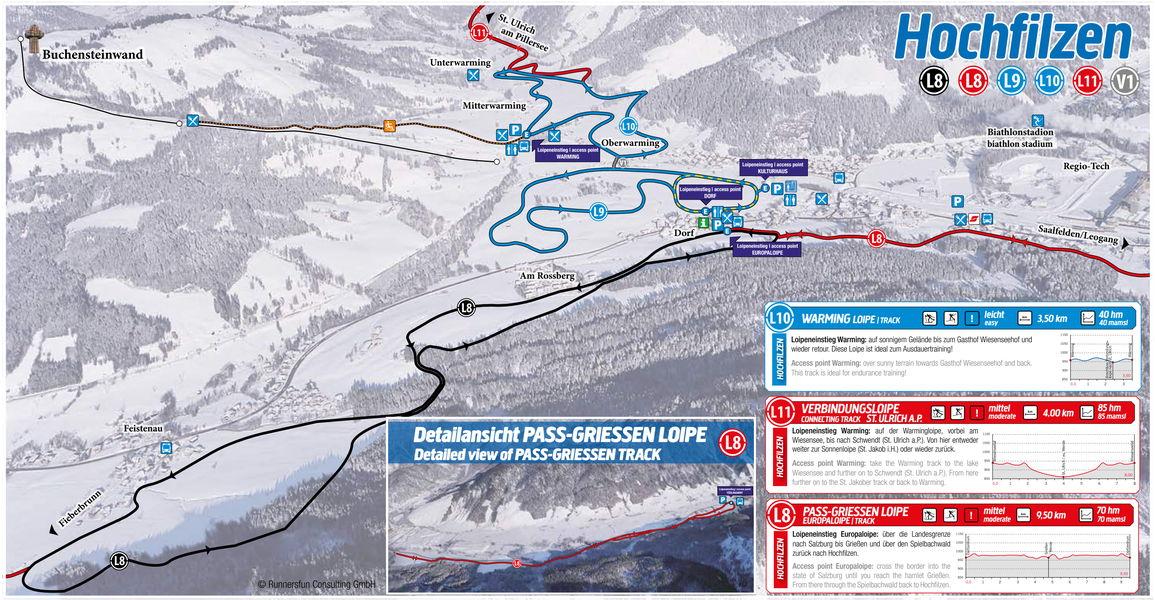

L10 WARMING LOIPE | TRACK

HOCHFILZEN | leicht easy | 3.50 km | 40 hm 40 mamsl

Loipeneinstieg Warming: auf sonnigem Gelände bis zum Gasthof Wiesenseehof und wieder retour. Diese Loipe ist ideal zum Ausdauertraining!

Access point Warming: over sunny terrain towards Gasthof Wiesenseehof and back. This track is ideal for endurance training!

L11 VERBINDUNGSLOIPE CONNECTING TRACK ST. ULRICH A.P.

HOCHFILZEN | mittel moderate | 4.00 km | 85 hm 85 mamsl

Loipeneinstieg Warming: auf der Warmingloipe, vorbei am Wiesensee, bis nach Schwendt (St. Ulrich a.P.). Von hier entweder weiter zur Sonnenloipe (St. Jakob i.H.) oder wieder zurück.

Access point Warming: take the Warming track to the lake Wiesensee and further on to Schwendt (St. Ulrich a.P.). From here further on to the St. Jakober track or back to Warming.

L8 PASS-GRIESSEN LOIPE EUROPALOIPE | TRACK

HOCHFILZEN | mittel moderate | 9.50 km | 70 hm 70 mamsl

Loipeneinstieg Europaloipe: über die Landesgrenze nach Salzburg bis Griesen und über den Spielbachwald zurück nach Hochfilzen.

Access point Europaloipe: cross the border into the state of Salzburg until you reach the hamlet Griesen. From there through the Spielbachwald back to Hochfilzen.

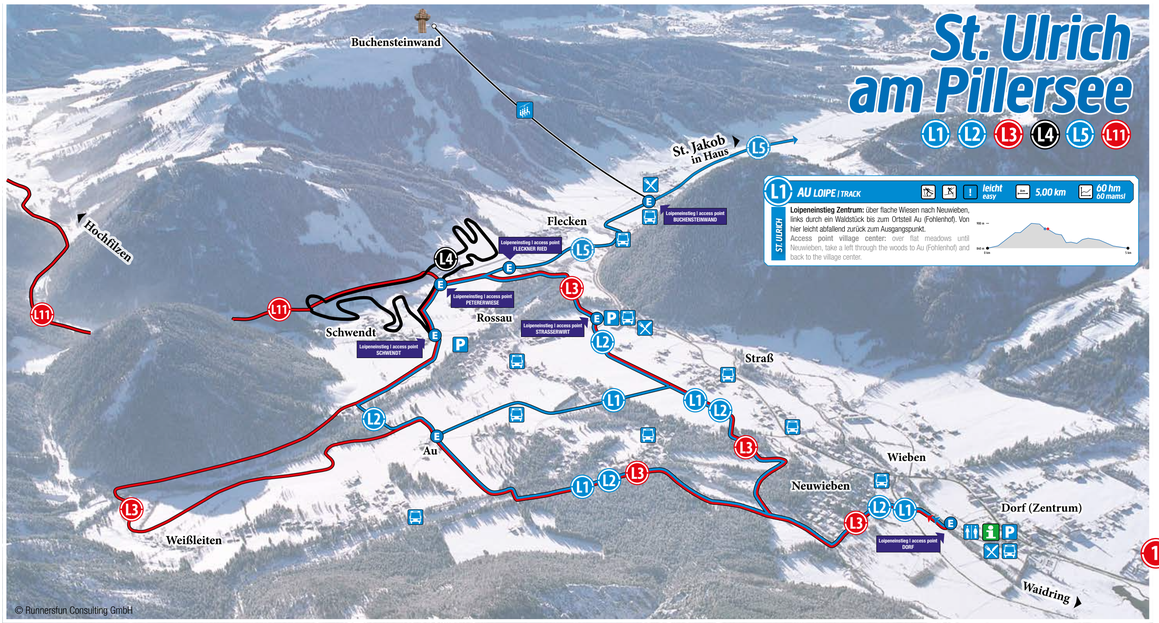

L1 AU LOIPE | TRACK

ST. ULRICH | leicht easy | 5.00 km | 60 hm 60 mamsl

Loipeneinstieg Zentrum: über flache Wiesen nach Neuwieben, links durch ein Waldstück bis zum Ortsteil Au (Fohlenhof). Von hier leicht abfallend zurück zum Ausgangspunkt.

Access point village center: over flat meadows until Neuwieben, take a left through the woods to Au (Fohlenhof) and back to the village center.

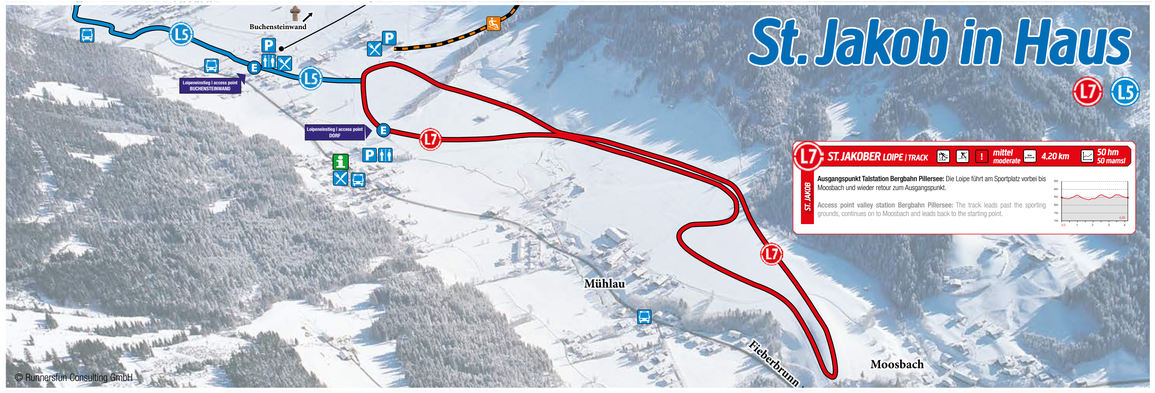

L7 ST. JAKOBER LOIPE | TRACK

ST. JAKOB | mittel moderate | 4.20 km | 50 hm 50 mamsl

Ausgangspunkt Talstation Bergbahn Pillersee: Die Loipe führt am Sportplatz vorbei bis Moosbach und wieder retour zum Ausgangspunkt.

Access point valley station Bergbahn Pillersee: The track leads past the sporting grounds, continues on to Moosbach and leads back to the starting point.

ZEICHENERKLÄRUNG - LEGENDE / LEGEND

leicht easy | leicht/mittel easy/moderate | mittel moderate | schwer difficult | Klassik classic | Skating skating

Restaurant/Jausenstation restaurant/snack station | Rodelbahn tobogganrun | Bahnhof railway station | Umkleide/Dusche locker room/shower | Panoramatafeln Einstiegspunkte panorama boards access points | farblich angepasste Loipennummern colour-coordinated cross-country skiing path numbers

Tourismus Info tourist information | Seilbahnen & Lifte funiculars & lifts | Toiletten restrooms | beleuchtete Loipe illuminated cross-country skiing track

Biathlon Zentrum biathlon center | Bushaltestelle Skibus ski-bus stop | Parkplatz car park | Rodelbahn / toboggan run

Hochfilzen

L8 DOMINIK LANDERTINGER LOIPE EUROPALOIPE | TRACK

HOCHFILZEN | schwer difficult | 4.90 km | 95 hm 95 mamsl

Loipeneinstieg Europaloipe: zuerst leicht bergab nach Feistenau - hier entweder abzweigen zur Dandlerloipe nach Fieberbrunn oder durch den Wald leicht ansteigend bis zum Heimkehrerkreuz und zurück zum Ausgangspunkt.

Access point Europaloipe: first slightly downhill to Feistenau - here you can either turn off onto the Dandler track to Fieberbrunn or follow the path slightly uphill to Heimkehrerkreuz and back to the starting point.

L9 DORF LOIPE | VILLAGE TRACK

HOCHFILZEN | leicht easy | 2.80 km | 30 hm 30 mamsl

Loipeneinstieg Dorf oder Kulturhaus: für Anfänger geeignet, bei der Bahnunterführung Wechsel auf die Warming Loipe möglich. Ein Teil der Dorfloipe ist täglich bis 1 Uhr beleuchtet (ca. 0,8 km). Beim Einstieg Kulturhaus stehen ein großer Parkplatz sowie öffentliche WC, Dusch- und Umkleidemöglichkeiten zur Verfügung.

Access point village or Kulturhaus: suitable for beginners, at the railway underpass, you can change to the Warming track. A part of the village track is illuminated until 1 am (approx. 0.8 km). At the access point Kulturhaus there's a large car park as well as public restrooms, showers and changing facilities

St. Ulrich am Pillersee

L2 ST. ULRICH LOIPE | TRACK

ST. ULRICH | leicht easy | 7.80 km | 55 hm 55 mamsl

Loipeneinstieg Zentrum: über flache Wiesen nach Neuwieben, links durch ein Waldstück bis zum Ortsteil Au (Fohlenhof). Über Schwendt, Rossau und Flecken zurück zum Ausgangspunkt.

Access point village center: over flat meadows until Neuwieben, take a left through the woods to Au (Fohlenhof). From here via Schwendt, Rossau and Flecken back to the village center.

L3 PANORAMA LOIPE | TRACK

ST. ULRICH | mittel moderate | 9.80 km | 95 hm 95 mamsl

Loipeneinstieg Zentrum: über flache Wiesen nach Neuwieben, links durch ein Waldstück bis zum Ortsteil Au (Fohlenhof). Über Weißleiten, Schwendt, Rossau und Flecken zurück zum Ausgangspunkt. **HINWEIS:** Auf Teilstücken müssen Sie mit entgegenkommenden Langläufern rechnen!

Access point village center: over flat meadows until Neuwieben, take a left through the woods to Au (Fohlenhof). From here via Weißleiten, Schwendt, Rossau and Flecken back to the village center. CAUTION: It is possible that you will encounter cross-country skiers coming from the other direction!

L4 FIS-RENNSTRECKE GEISLBÜHEL FIS-RACE CIRCUIT GEISLBÜHEL

ST. ULRICH | schwer difficult | 5.00 km

Loipeneinstieg Schwendt: Richtung Flecken, beim Loipenkreuzungspunkt Petererwiese links halten und retour zum Ausgangspunkt. Die Rennstrecke ist FIS-homologiert und in Teilstücken nur für geübte Langläufer zu empfehlen. **ACHTUNG:** Die Rennstrecke kann zu Trainings- und Rennzwecken gesperrt werden!

Access point Schwendt: direction Flecken, stay to the left at the track intersection of Petererwiese and back to Schwendt. The race circuit is homologated by FIS and some parts are only recommended for experienced cross-country skiers. CAUTION: The race circuit can be closed for training and race purposes!

L5 VERBINDUNGSLOIPE CONNECTING TRACK ST. JAKOB I.H.

ST. ULRICH | leicht easy | 2.10 km | 20 hm 20 mamsl

Loipeneinstieg Schwendt: Richtung Flecken, beim Loipenkreuzungspunkt Petererwiese rechts halten, vorbei am Weiler Flecken und an der Bergbahn Pillersee/Buchensteinwand bis zur Loipenanbindung in St.Jakob in Haus.

Access point Schwendt: direction Flecken, stay to the right at the track intersection of Petererwiese, pass Weiler Flecken and Bergbahn Pillersee/Buchensteinwand (cable railway) before reaching the connecting track in St. Jakob in Haus.

L11 VERBINDUNGSLOIPE CONNECTING TRACK HOCHFILZEN

ST. ULRICH | mittel moderate | 4.00 km | 85 hm 85 mamsl

Loipeneinstieg Schwendt: Richtung Flecken, beim Loipenkreuzungspunkt Petererwiese links halten zum Wiesensee und weiter bis nach Warming in Hochfilzen.

Access point Schwendt: direction Flecken, stay to the left at the track intersection of Petererwiese to take Wiesensee and further on to Warming in Hochfilzen.

Fieberbrunn

1 DANDLER LOIPE | TRACK

FIEBERBRUNN | leicht/mittel easy/moderate | 10.40 km | 150 hm 150 mamsl

Ausgangspunkt vis-à-vis BILLA oder beim Gasthof Dandler: Die ersten 5 km sind eine leicht angelegte Übungsloipe für Anfänger. Ab „Landmaschinen Fleck" ansteigend bis zum Wendepunkt Feistenau (Hochfilzen) und wieder zurück. Möglichkeit zum Einstieg in die Europaloipe.

Access point vis-à-vis BILLA or at Gasthof Dandler: the first 5 kilometers are an easy practice track for beginners. From „Landmaschinen Fleck" uphill to Feistenau turning point and back. Possibility to enter the Europa track.

3 REITHER LOIPE | TRACK

FIEBERBRUNN | mittel moderate | 1.70 km | 50 hm 50 mamsl

Ausgangspunkt Talstation Bergbahnen Fieberbrunn: Diese Loipe ist die Verbindung zur Dandlerloipe und führt an den Reither Bauernhöfen vorbei. An der Waldgrenze befindet sich ein schmaler Fußabstieg zur Dandler Loipe.

Access point valley station Bergbahnen Fieberbrunn: This track is a connecting track to the Dandler track and leads past the Reither farms. At the edge of the forest, there is a narrow footpath that leads to the Dandler track.

6 WEISSACH LOIPE | TRACK

FIEBERBRUNN | mittel moderate | 9.80 km | 125 hm 125 mamsl

Ausgangspunkt Parkplatz ca. 500 m oberhalb vom Hotel Chalets Grosslehen: leicht kupiertes Gelände bis zur Wende Lackenhof, wieder vorbei an Start/Ziel und weiter Richtung Westen zur Abzweigung nach Granbach. Hier entweder weiter zur Wende Granbachhof oder über eine Abkürzung und über Wald und Wiesen retour zum Ausgangspunkt.

TIPP: Ein Teil (2,5 km) der Weissachloipe ist MO, MI und FR von 16.30 Uhr bis 21 Uhr beleuchtet!

Access point parking approx. 500 m above Hotel Chalets Grosslehen: slightly broken terrain until Lackenhof turning point, back to the starting/finishing point and further on to the fork to Granbach. Here you can choose between an easier and more difficult path back to the starting point. **TIP:** A part (2,5 km) of the Weissach track is illuminated on mon, wed and fri from 4.30 pm until 9 pm!

VERBINDUNGS LOIPEN | CONNECTING TRACKS

V1 V2 V4 V5 L5 L11

Verbindungsloipen verbinden entweder zwei Orte (z.B. St. Ulrich a.P. und Hochfilzen) oder bringen Sie von Einstiegsstellen (wie den Talstationen der Bergbahnen im PillerseeTal) zu den Loipen.

Connecting tracks connect either two villages (e.g. St. Ulrich a.P. and Hochfilzen) or take you from access points (e.g. the valley stations of the railways in PillerseeTal) to the tracks.

- V1 **Verbindung Dorfloipe-Warmingloipe** — Connection village track-Warming track
- V2 **Verbindung Blachholz-Kaiserloipe** — Connection Blachholz-Kaiser track
- V2 **Verbindung Dorf - Dandlerloipe** — Connection village - Dandler track
- V5 **Verbindung Blachholz-Dorf Loipe** — Connection Blachholz-village track
- L5 **St. Ulrich am Pillersee - St. Jakob** in Haus
- L11 **Hochfilzen - St. Ulrich** am Pillersee

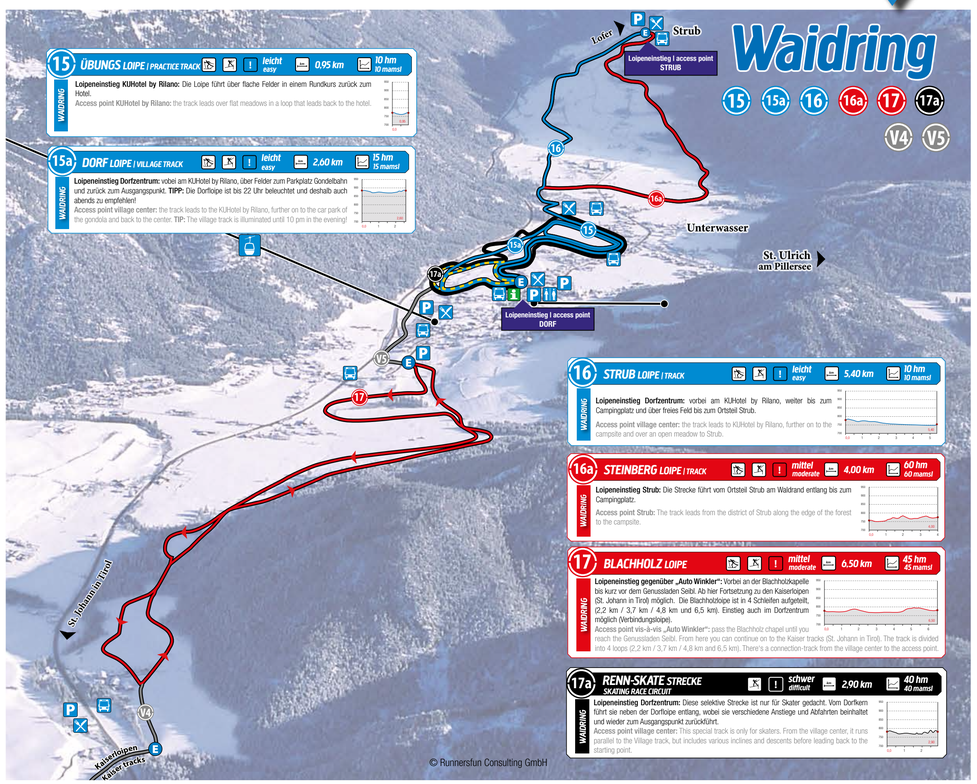

15 ÜBUNGS LOIPE | PRACTICE TRACK

WAIDRING | leicht easy | 0,95 km | 10 hm 10 mamsl

Loipeneinstieg KUHotel by Rilano: Die Loipe führt über flache Felder in einem Rundkurs zurück zum Hotel.

Access point KUHotel by Rilano: the track leads over flat meadows in a loop that leads back to the hotel.

15a DORF LOIPE | VILLAGE TRACK

WAIDRING | leicht easy | 2.60 km | 15 hm 15 mamsl

Loipeneinstieg Dorfzentrum: vobei am KUHotel by Rilano, über Felder zum Parkplatz Gondelbahn und zurück zum Ausgangspunkt. **TIPP:** Die Dorfloipe ist bis 22 Uhr beleuchtet und deshalb auch abends zu empfehlen!

Access point village center: the track leads to the KUHotel by Rilano, further on to the car park of the gondola and back to the center. **TIP:** The village track is illuminated until 10 pm in the evening!

16 STRUB LOIPE | TRACK

WAIDRING | leicht easy | 5.40 km | 10 hm 10 mamsl

Loipeneinstieg Dorfzentrum: vorbei am KUHotel by Rilano, weiter bis zum Campingplatz und über freies Feld bis zum Ortsteil Strub.

Access point village center: the track leads to KUHotel by Rilano, further on to the campsite and over an open meadow to Strub.

16a STEINBERG LOIPE | TRACK

WAIDRING | mittel moderate | 4.00 km | 60 hm 60 mamsl

Loipeneinstieg Strub: Die Strecke führt vom Ortsteil Strub am Waldrand entlang bis zum Campingplatz.

Access point Strub: The track leads from the district of Strub along the edge of the forest to the campsite.

17 BLACHHOLZ LOIPE

WAIDRING | mittel moderate | 6,50 km | 45 hm 45 mamsl

Loipeneinstieg gegenüber „Auto Winkler": Vorbei an der Blachholzkapelle bis kurz vor dem Genussladen Seibt. Ab hier Fortsetzung zu den Kaiserloipen (St. Johann in Tirol) möglich. Die Blachholzloipe ist in 4 Schleifen aufgeteilt, (2,2 km / 3,7 km / 4,8 km und 6,5 km). Einstieg auch im Dorfzentrum möglich (Verbindungsloipe).

Access point vis-à-vis „Auto Winkler": pass the Blachholz chapel until you reach the Genussladen Seibt. From here you can continue on to the Kaiser tracks (St. Johann in Tirol). The track is divided into 4 loops (2,2 km / 3,7 km / 4,8 km and 6,5 km). There's a connection track from the village center to the access point

17a RENN-SKATE STRECKE SKATING RACE CIRCUIT

WAIDRING | schwer difficult | 2,90 km | 40 hm 40 mamsl

Loipeneinstieg Dorfzentrum: Diese selektive Strecke ist nur für Skater gedacht. Vom Dorfkern führt sie neben der Dorfloipe entlang, wobei sie verschiedene Anstiege und Abfahrten beinhaltet und wieder zum Ausgangspunkt zurückführt.

access point village center: This special track is only for skaters. From the village center, it runs parallel to the Village track, but includes various inclines and descents before leading back to the starting point.

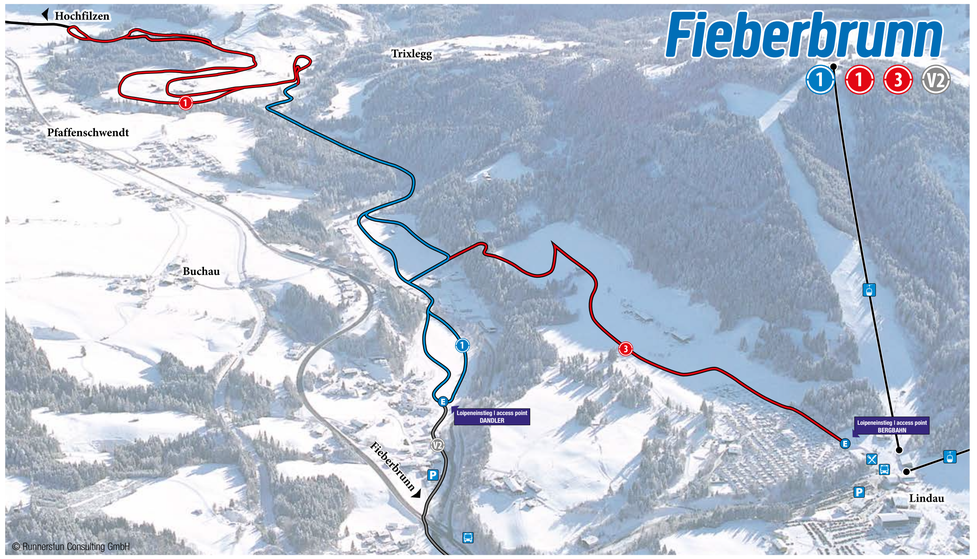

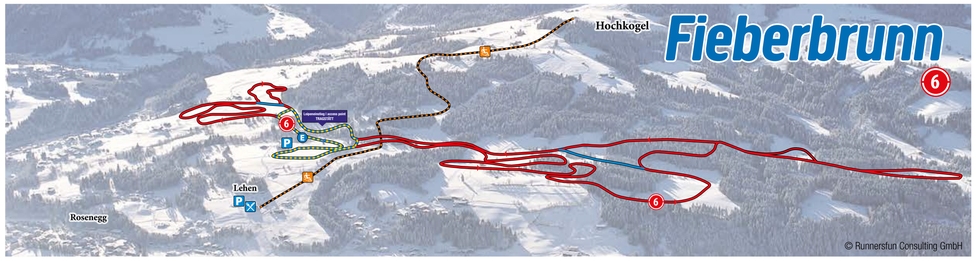

© Panoramafotos www.foto-heinz.com